



Morata de Jiloca-Carcavas-Fuentes de Jiloca

Sendero sin señalar

FECHA: 25 DE NOVIEMBRE DE 2017

SALIDA: 08:00 horas Paseo María Agustín, 33, Zaragoza

PUNTO DE PARTIDA: Morata de Jiloca

PUNTO DE RECOGIDA: Fuentes de Jiloca

DIFICULTAD: Fácil

MATERIAL: Botas, ropa de abrigo, bastones, comida y agua.

Distancia= 13,00 Km. **Desnivel +** =578 m. **Tiempo Total** = 5:00 h. aprox.



En el término de Morata de Jiloca, donde el paso de los años ha moldeado caprichosamente la tierra al mismo tiempo que el carácter de sus gentes, se levantan dolinas de arcilla, agrestes en sus formas pero delicadas por la composición de sus blandos materiales. Las cárcavas, que se extienden a lo largo de aproximadamente un kilómetro, impactan al viajero llegado hasta el valle del Jiloca con estas gigantescas rocas de arcillas rojizas cortadas por el filo del viento, que ha formado allí esquinas perfectas y grutas donde la luz desaparece tras una cortina de arena.






Sombreros y martillos de arcilla que han permanecido de pie desde hace quince millones de años, formas de la era terciaria que han guardado el equilibrio a pesar de la ley de la gravedad como si se tratase de sonambulistas caminando sobre una cuerda sin red. La naturaleza, esa arquitecta pionera de formas vanguardistas, ha esbozado sobre la arena sus múltiples proyectos que, después, o bien ha puesto en práctica ella misma o los ha imitado, en su defecto, el hombre.

Una vez en la parte más alta, hasta donde puede y debe llegar todo amante del senderismo, se pueden contemplar las cárcavas en toda su belleza y recorrer con la mirada --a vista de pájaro-- el valle del Jiloca desde Calatayud hasta Villafeliche. Nuestros antepasados los árabes ya se dieron cuenta de ello y situaron en este punto su atalaya para vigilar todo el valle. Coronando la cima de las cárcavas, como símbolo de este pequeño desierto en la fértil tierra del Jiloca, la erosión ha moldeado la caprichosa forma de un "camello".

Recorreremos el bosque de pino carrasco con una extensión 2,230 Km² ACERED, ALARBA, ATEA, FUENTES DE JILOCA, MONTON, MORATA DE JILOCA, VILLAFELICHE.





MIDE		Morata de Jiloca-Carcavas-Fuentes de Jiloca	
horario	3h 50'	 1	severidad del medio natural
desnivel de subida	578 m	 1	orientacion en el itinerario
desnivel de bajada	578 m	 2	dificultad en el desplazamiento
distancia horizontal	13,0 Km	 3	cantidad de esfuerzo necesario
tipo de recorrido	Travesía		

Condiciones de Todo el año, tiempos estimados según criterio MIDE, sin paradas.
 Calculado sobre datos de 2017.

