



## Tozal de las Comas desde Torla

### Sendero no señalizado

FECHA: 17 de Junio de 2018

SALIDA: 6:30 horas, desde Paseo M<sup>a</sup> Agustín, 33, Zaragoza

PUNTO DE PARTIDA: Camping de Torla

PUNTO DE RECOGIDA: Torla



DIFICULTAD: Moderado

MATERIAL: Botas, Ropa de Abrigo, Bastones, Comida, Agua.

**Distancia**= 14,00 Km. **Desnivel +** =1.300 m. **Tiempo Total** = 8:30 h. aprox.



Entre el puerto de Cotefablo y la sierra Tendeñera se despliegan una serie de valles transversales, de bosques y praderas, surcados por unos cordales que rematan en cimas de perfil suave y visitadas con frecuencia por los excursionistas. El Toronzué, Bachesango, Sarasé y otras, ofrecen un panorama amplio sobre la muralla de Tendeñera, pero es en el extremo oriental de estas estribaciones donde el paisaje se magnifica con las vistas hacia joyas del Pirineo como son la Garganta de Bujaruelo y el Cañón de Ordesa. Por allí se elevan las cumbres del Mondiniero y el Tozal de las Comas, unos montículos de hierba sin nada especial que destaque en su silueta, de subida fácil aunque esforzada, desde las que se contempla un decorado de montañas de lo mas elegante y poderoso. La ruta escogida para el ascenso al Tozal no se queda atrás en cuanto a belleza, ya que transita por una faja airosa sobre la Garganta de los Navarros, disfruta de mucha sombra gracias a los bosques de pino y haya, y regala postales de ambiente alpino y gratuitas desde el entorno del collado del Zebollar.

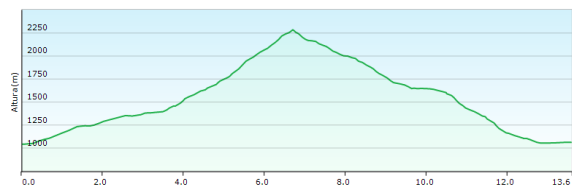




## MONTAÑEROS DE ARAGÓN

<b>MIDE</b>		Tozal de Comas desde Torla	
horario	6h 50'	3	severidad del medio natural
desnivel de subida	1300 m	3	orientacion en el itinerario
desnivel de bajada	1300 m	3	difficultad en el desplazamiento
distancia horizontal	14,0 Km	4	cantidad de esfuerzo necesario
tipo de recorrido	Circular		

Condiciones de todo el año, tiempos estimados según criterio MIDE, sin paradas.  
Calculado sobre datos de 2018.



Tozal de Comas desde Torla

