

UN PUNTO MÁS (UPM): Mondarruego (2.845 m) por faja Escuzana**Parcialmente señalizado**

FECHA: 11 julio 2026

SALIDA: se determinará con antelación punto de encuentro

PUNTO DE PARTIDA: San Nicolás de Bujaruelo

PUNTO DE RECOGIDA: San Nicolás de Bujaruelo

DIFICULTAD: Alta (distancia, desnivel acumulado y algún paso expuesto).

MATERIAL: Botas, bastones, comida, protector solar. **Abundante agua****NO ZAPATILLAS TIPO TENIS****Distancia= 18.5 Km Desnivel = ±1750 m Tiempo Total = 10 h aprox con paradas**


Monitores: Pepe, Irene y Mayte












Cruzamos el puente de piedra que está al lado del refugio y tomamos el camino ascendente a la izquierda señalado con un cartel que indica "GR-T-30 Puerto de Bujaruelo", dejando más a la izquierda la senda del GR-11 que llanea. Al llegar a las inmediaciones de la conocida como Cabaña de Eléctricas abandonamos el camino por nuestra derecha para enfrentarnos cara a cara con la fuerte pendiente por donde se precipita el Barranco de la Forqueta, sirviéndonos este de guía. Nos introducimos en una gran pedrera, por la que alguna traza e hitos nos conduce a su salida superior por el estrecho paso de la Forqueta de Gabieto. Lo ideal sería hacer una paradita disfrutando de la espectacular imagen de Pico Otal y Tendeñera, pero hay poco espacio para un grupo numeroso. Ya podemos observar al frente la faja de Escuzana que, vista desde el collado, impresiona un poco. Descendemos por la otra vertiente hacia la izquierda hasta tomar más abajo un sendero, que seguimos también a la izquierda. Cuando vemos bien la bajada al barranco dejamos la senda que sube hacia los Gabietos, para descender a la derecha y subir por la otra vertiente con tendencia a la derecha, hacia la faja que recorre bajo los paredones.

Accedemos a la faja, que es amplia y cómoda, con algún sube y baja. Hay una zona de fácil trepadita con piedra algo pulida, pero que dispone de un cordino para ayudarnos. A la salida de la faja, el pico queda al frente-izquierda. Desde la cima tenemos unas vistas impresionantes, con Ordesa a nuestros pies.

Emprendemos el descenso inicialmente por el mismo camino, recorriendo de nuevo la Faja de Escuzana. Ya de bajada del paso de la Forqueta de Gabieto se puede optar por no descender por la empinada ladera y seguir el sendero que conduce amablemente hasta el Puerto de Bujaruelo para, desde allí, retomar el GR de nuevo. Esta variante aumenta la comodidad de la ruta pero también distancia y tiempo.



MIDE		Mondarruego por Faja Escuzana	
horario	10h 5'   3	severidad del medio natural	
desnivel de subida	1710 m   3	orientacion en el itinerario	
desnivel de bajada	1710 m   3	dificultad en el desplazamiento	
distancia horizontal	17,8 Km   5	cantidad de esfuerzo necesario	
tipo de recorrido	Circular 		

Condiciones de tres estaciones, tiempos estimados según criterio MIDE, sin paradas.
Calculado sobre datos de 2026.

