

## Senderismo: Estrechos del río Ebrón (Tormón-El Cuervo)

**FECHA:** Domingo, 26 de Mayo de 2024

**SALIDA:** 7:00 h. Pº María Agustín 20 (Museo PABLO SERRANO), Zaragoza

**PUNTO DE PARTIDA:** Tormón, 1051 m

**PUNTO DE RECOGIDA:** El Cuervo, 905 m

**DIFICULTAD:** Moderada (ruta sencilla y de bajo esfuerzo, si bien existe algún paso equipado con cadenas, pasarelas o escalones metálicos en los que debemos ayudarnos para salvar pequeños desniveles o estrechos)

**MATERIAL:** Ropa ligera, Protección Solar, calzado montaña, Bastones, Comida, Agua.

**Distancia= 11 km Desnivel Acumulado =+ 231 m - 386 m**

**Tiempo Total = 4 h . Nivel de esfuerzo:** bajo

**Monitores:** Luis Martínez, Andrés Aznar



Nos adentraremos entre extensos pinares de la Comunidad de Teruel para comenzar nuestra ruta en el pueblo de Tormón, dominado por un peñasco o “tormo” del que recibe su nombre.

Atravesando su núcleo urbano en dirección sur nace el sendero local SL-TE1, designado como uno de los diez senderos más bonitos de España, y que siguiendo el curso del río Ebrón une las poblaciones de Tormón y el Cuervo.

En el comienzo de la ruta nos encontraremos con las ruinas del Molino de Calicanto, desviándonos aguas arriba para contemplar la “Cascada de Calicanto” salto de agua de unos 20 metros que se precipita sobre una pared rocosa cubierta de vegetación y musgo.

Retomaremos el curso natural del río, para pronto ganarle altura y divisar su cañón entre grandes paredes verticales y asomarnos a miradores. Descenderemos al Puente Natural de la Fonseca que salva el barranco donde se encaja el río y nos conduce hasta la otra orilla.







Es allí donde el sendero inicia su descenso hasta alcanzar “Los Estrechos”, tramo que el río ha trazado en la roca, donde pasarelas nos permiten caminar sobre aguas cristalinas y pozas turquesas.

Poco a poco el cauce del río se abre entre el paisaje, hasta alcanzar una vieja piscifactoría, donde un sendero botánico nos conducirá hasta El Cuervo y su impresionante “Fuente de Los Chorros” punto final de nuestra ruta

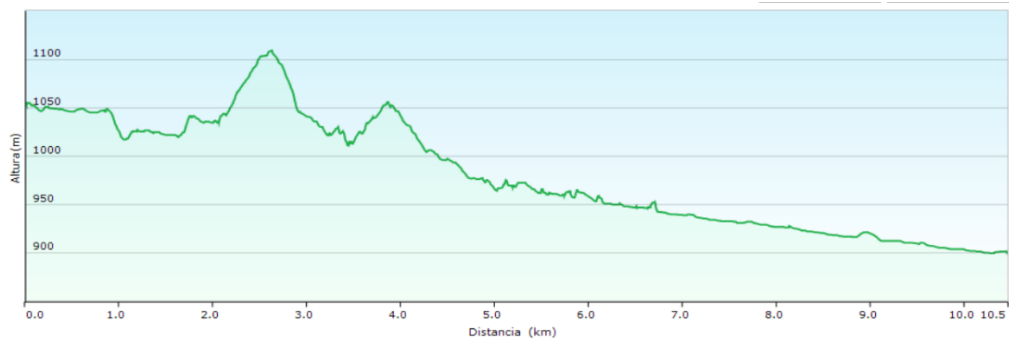
### ▲ SEGURIDAD:

1. Evitar situaciones y exposiciones en zonas de riesgo de caídas. Precaución pasos en roca, pasarelas y escaleras.
2. Parte del trazado discurre por el cauce entre cañones, riesgos en caso de fuertes lluvias o crecidas.
3. En la mochila calcetín de repuesto en caso de mojarse al atravesar pequeños cursos de agua.
4. La exposición y grado de UV en montaña siempre es alta. Conviene ir protegido con gorra, crema solar, y agua.



Estrechos del río Ebrón (Tormón-El Cuervo)			
horario	3h 20' 	 3	severidad del medio natural
desnivel de subida	231 m 	 1	orientación en el itinerario
desnivel de bajada	386 m 	 1	dificultad en el desplazamiento
distancia horizontal	11,0 Km 	 3	cantidad de esfuerzo necesario
tipo de recorrido	Travesía 		

Condiciones de verano, tiempos estimados según criterio MIDE, sin paradas.  
Calculado sobre datos de 2024.



Cota superior 1110 m . Cota Inferior 899 m

