

Senderismo: Sierra de Santo Domingo. Biel - Luesia

FECHA: Domingo, 11 de Febrero de 2024
SALIDA: 7:00 h. Pº María Agustín 20 (Museo PABLO SERRANO), Zaragoza

PUNTO DE PARTIDA: Biel, 735 m

PUNTO DE RECOGIDA: Luesia, 816 m


DIFICULTAD: Media (aunque es un recorrido sencillo requiere un esfuerzo alto, al concentrarse el ascenso principal de 460 m en apenas 2.5 km de recorrido, una vez transcurridos 3 km desde el inicio de la ruta)

MATERIAL: Ropa de Abrigo, Protección Solar, Botas, Bastones, Comida, Agua.

Distancia= 12,8 km. Desnivel Acumulado =+ 705 m - 532 m

Tiempo Total = 6 h con paradas. Nivel de esfuerzo: alto

Monitores: Luis Martínez, Enrique Gisbert



La salida de Biel coincide con el GR 1 cruzando las aguas del Arba de Biel, y siguiendo una pista que paralela al río remonta hasta el Barranco de la Carbonera.

Allí en la confluencia con el Barranco Seco, una senda muy marcada a lo largo de una cresta, y en continuo ascenso, atraviesa el bosque en la zona de la Fraga hasta alcanzar la Collada de Palomeros, donde se alcanza la mayor altitud del recorrido, con 1230 m.

Desde ese punto se divisan al norte las piedras o rallas de Santo Domingo, y al fondo obtenemos una vista privilegiada que abarca desde el Pirineo Central hasta el pico Ori en el Pirineo Navarro. Al Este, se divisan los montes de Biel y Mallos de Agüero.


Desde el collado recorreremos el cordal, con Biel a un lado y al otro Puy Moné, hasta las proximidades del Mirador de Ripas Altas donde una senda botánica desciende por el Barranco del Avellanar hasta alcanzar el Barranco de la Val y el PR-Z 119










Este sendero (PR-Z 119). por el interior de un hayedo rico en sotobosque de acebo, nos conduce al refugio de Fuente L'Artica en un claro rodeado de prados

Camino a Luesia, atraviesa un bosque de pino silvestre y laricio, en mezcla con un hayedo. Y desde la Fuente Isicar, ya en el tramo final en descenso, permite disfrutar de unas buenas vistas panorámicas del pueblo.

▲ SEGURIDAD:

1. Evitar situaciones y exposiciones en zonas de riesgo de caídas.
2. El trazado cruce de caminos suponen cierto riesgo de despistarse. Mantén siempre el contacto visual con el grupo.
3. En la mochila calcetín de repuesto en caso de mojarse al atravesar pequeños cursos de agua.
4. La exposición y grado de UV en montaña siempre es alta. Conviene ir protegido con gorra, crema solar, y agua.



Senderismo: De Biel a Luesia			
horario	4h 30'	 	3 severidad del medio natural
desnivel de subida	705 m	 	3 orientación en el itinerario
desnivel de bajada	532 m	 	2 dificultad en el desplazamiento
distancia horizontal	12,8 Km	 	3 cantidad de esfuerzo necesario
tipo de recorrido	Travesía		

Condiciones de invierno, tiempos estimados según criterio MIDE, sin paradas.
Calculado sobre datos de 2024.



Cota superior 1257 m . Cota Inferior 733 m

