

Boletín Digital

3º Trimestre 2023

MONTAÑEROS DE ARAGÓN

Nº 93

1 ACTIVIDADES DE COMITÉS	3
I.1 Actividades del club realizadas durante el tercer trimestre	3
I.1.1 Alta Montaña	3
Pico Palas	3
Pico Pineta	3
I.1.2 Montaña	4
Travesía Benasque - Luchon	4
I.1.3 Senderismo	4
Travesía de los lagos de Ayous	4
Camarena de la Sierra - Riodeva (GR-10)	5
Ascensión al Pico Comodoto	6
Hecho - Jasa (Día del Senderista 2023)	7
I.1.4 Treking veraniego	9
I.2 Actividades del club programadas para el cuarto trimestre del año 2023	10
2 SECCIONES CULTURALES	11
2.1 Curso de fotografía	11
2.2 Presentación de los últimos libros de Eduardo Viñuales	13
2.3 Redes sociales	14
2.4 El rincón del cotilleo	15

actividades de comités

1.1 Actividades del club realizadas durante el tercer trimestre

1.1.1 Alta Montaña

Pico Palas

FECHA: 8 de Agosto de 2023

Ascensión al pico Palas, larga y con un considerable desnivel que discurre por terreno de alta montaña con pedreras y trepadas expuestas; ascendiendo por la chimenea Ledormeur, de unos 60 metros de desnivel, con pasos de escalada II-, se requiere manejarse bien en zonas expuestas. Probable rapel para descenso de la chimenea. Descenso por el mismo itinerario.



Pico Pineta

FECHA: 16 de Septiembre de 2023

Ascensión o mejor dicho intento al pico Pineta, el pasado 16 de septiembre. Nos quedamos en el ibón de Marboré porque estaba muy cerrado como se ve en las fotos y no íbamos disfrutar de la magnífica vistas , así como el riesgo de que alguno de los participantes se separará del grupo y nos despistásemos de la ruta por la niebla. Aprovechamos para en el descenso ver la cascada del Cinca y las Cascadas d Pineta. A pesar de la climatología, un gran día montañero.



1.1.2 Montaña

Travesía Benasque - Luchon

FECHA: 9 y 10 de Septiembre de 2023



1.1.3 Senderismo

Travesía de los lagos de Ayous

FECHA: 2 de Julio de 2023



Camarena de la Sierra - Riodeva (GR-10)

FECHA: 9 de Julio de 2023

Distancia: 19,6 kms

Tiempo: 6h 37 m

Desnivel: 323 m

Un caluroso domingo del mes de julio, nos fuimos a Camarena de la Sierra para conocer un rincón escondido de Teruel próximo al límite provincial de la Comunidad Valenciana, entre la Sierra de Javalambre y el Valle del río Turia. Municipio situado a 1247 m de altitud, asentado en la ladera soleada de un paisaje duro y agreste con nuevos edificios en altura, como consecuencia de la proximidad de las estaciones de esquí.

La nieve y el agua son absorbidas por extensos campos de lapiazes y de dolinas que luego afloran en numerosos manantiales. Por ello, Camarena de la Sierra es apodado como "El pueblo de las Cien Fuentes". Poder acceder al lavadero, ha sido ver la lámina de agua donde uno se imagina a las mujeres juntas lavando e intercambiando sus alegrías y penas. Agua del río Camarena, agua curativa que baña aún hoy el modesto balneario, situado en la senda fluvial dirección Riodeva.

Llegar al nacedero del río de Eva, es un oasis, un espacio estático y singular, vibrante como una sinfonía de Gustav Mahler, por el rumor de sus aguas y la transmisión de paz que transmite. "Deva" es una deidad indoeuropea, relacionada con la presencia abundante de agua. Agua que desciende lentamente por un paisaje abrupto, salvando el desnivel hasta el municipio de Riodeva, buscando el camino para "saltar" libremente de estrato en estrato, creando así preciosos saltos y cascadas donde vamos parando a descansar y a recuperarnos del fuerte calor reinante. Venancio Rodríguez una vez más, nos transmite poéticamente el momento:

"Ya se oye el fresco murmullo del río Eva. A su paso, a la hierba, a las rocas, y a los troncos le susurraba cosas húmedas al oído. Les lamía la piel de arriba abajo les lubricaba el cuerpo. Les hacía cosquillas en las plantas de los pies... El salto de Las Yeguas se reía. El de Las Ninfas se tronchaba. El de las Polainas se destemillaba. El de la Virgen Blanca se divertía. El Estrecho se partía el pecho. Y El Molino se arremolinaba. Dibujaban piruetas en el aire y de cabeza, se capuzaban en el helado lecho de aguas cristalinas. Dejando el ambiente y el musgo preñado de chispas. Gotas que el sol fecundaba. Dando a luz a su hijo, el arcoíris, tras de sí".

Este paraje conocido como de los Amanaderos, desciende unos 500 metros en solo 5,5 kilómetros, desarrollados entre los 1500 y 1000 metros. predominando la caliza, la toba calcárea y areniscas férricas (rodeno) junto con una vegetación organizada en pisos. Contraste de paisajes y que Vanesa me ha ido explicando detalladamente:

"En la ruta "Camínos del agua" pudimos observar un contraste de paisajes. Por un lado, el que vimos a lo largo de todo el ascenso a la Casa de los Prados, La Calzada y en el descenso hacia el Barranco del Cabezo siendo una zona muy expuesta al sol, en donde nos encontramos con un piso bioclimático mediterráneo caracterizado por matorrales aromáticos de espliego, salvia, tomillo, jarilla, arbustos espinosos como el rosal silvestre y el endrino que mostraba ya sus preciados frutos. Por otro lado, al llegar al nacimiento el río Deva, vimos el contraste de especies vegetales que se desarrollan en un remanso de frescor y humedad, aparecen en este nuevo paisaje diferentes orquídeas silvestres y mentas que gustan de estos entornos húmedos y encharcados, observamos cómo el agua brota de las areniscas del rodeno, iniciándose la ruta de las Cascadas, con vegetación arbórea y herbácea típica de ribera"

Desnivel hasta el municipio de Riodeva, donde un viejo molino llamado Montereta aprovecha la energía hidráulica como motor de la existencia y sentido común a una forma de vida pasada. Bonito espacio natural que sirve de recuerdo para la foto de grupo. Espacio natural, conocido ahora sí, y habitado en un pasado muy lejano por el dinosaurio más grande de Europa, de unos 36 metros de longitud y 40 toneladas de peso llamado Turiasaurus Riodevensis, donde su figura desde el mirador de Riodeva, nos lo hace recordar.

a Oscar y Guillermo, a los guías Luis Martínez y Enrique Gisbert, y a todos los que me acompañaron.

Francisco Izuzquiza
9 julio 2023

<https://youtu.be/e07pjkcTOPQ>



Ascensión al Pico Comodoto

FECHA: 17 de Septiembre de 2023

Distancia: 13,3 kms

Tiempo: 6h

Desnivel: 972 m

Ir el primer domingo tras las vacaciones veraniegas al Pirineo, ha sido una gran alegría. Ir al valle de Pineta una gran emoción porque, circunstancias de la vida, nunca lo he podido conocer. Esta ilusión hacía que, madrugar para salir en microbús hacia Bielsa, no suponía mayor sacrificio. El tiempo incierto, tampoco.

Hacia las diez iniciamos el ascenso desde Espierba, con sol y escasas nubes. Sergio Carrasco, hoy nuestro guía, marca buen paso y a través de un bosque de pinos alcanzamos pronto el collado de Espierba donde los árboles ceden al viento. Nos reagrupamos y nos abrigamos. Pronto divisamos la cima del Comodoto (2354 m) allá en lo alto y lentamente vemos resurgir alrededor, con poderosa fuerza, los majestuosos paredones que encierran este precioso Valle de Pineta, con la silueta de sus cimas apuntando al cielo, ahora medio tapadas por las amenazadoras nubes.

Los últimos metros hasta la cumbre son duros por su fuerte inclinación. Jose Antonio Luño, gran compañero de excursiones, penas y fatigas, me enseña a compaginar el paso corto y la respiración profunda, para aliviar de mejor manera este tipo de trances. Y así ha sido, que sin parar llegamos a la cima donde nos reunimos todos y poder admirar el paisaje poniendo nombres a todo lo que nos rodea: Monte Perdido entre el Soum de Ramond y el Cilindro. Lago de Marboré y Pineta, más a la derecha. La Punta de las Olas, el Collado de Añisclo, La Suca y las Tres Marias, más a la izquierda. Paisaje por fin conocido para mí, que ya presentía desde el otro lado, desde el Valle de Ordesa y el Cañón de Añisclo, y que mi imaginación le había dado forma a través de los textos de Ramond de Carbonnières, Russell, Schared, Briet, Martinez de Pisón y tantos otros pirineistas, cuya emoción se une ahora a la mía. Sergio me añade a esta magnífica visión alpina, la de Gabarnie, Estaube, Tromouse y la zona de Viados, que considera lo mejor del Pirineo. Una foto de grupo immortaliza este momento fantástico.

Descendiendo por la GRI I por la Ermita hasta el Refugio de Pineta, final de la excursión, vemos a lo lejos las antiguas minas de Lienas, minas de plomo y plata, situadas a 2500 m de altitud! Llegamos a los Llanos de La Larri donde, próximo a un refugio de pastores, apreciamos el brote de las cascadas con más intensidad, como cantando todas al unísono. Maravilloso paisaje alpino esculpido por el glaciar de Monte Perdido, humilde testigo de los hielos que cubrieron laderas y valles en el periodo Cuaternario, cuyo retroceso causa pena y dolor. Aún así, todo en su conjunto, enriquece y embriaga. Placer visual, sensual, regalo de la Naturaleza y que no deja de sorprendernos. Ya lo escribió Voltaire: "Yo soy agua, tierra, fuego, atmósfera, metal, mineral, piedra, vegetal, animal. Comprendo que existe en mí una inteligencia, tú también la tienes y no la ves."

A Adrian Portheroe, a los guías Sergio Carrasco y Luis Aliaga, y a todos los que me acompañaron.

Francisco Izuzquiza
17 Septiembre 2023



Hecho - Jasa (Día del Senderista 2023)

FECHA: 24 de Septiembre de 2023

Distancia: 13,4 kms Tiempo: 5h, 47 m i.paradas Desnivel: 654 m

Regresar a Hecho un día caluroso de septiembre ha sido empalmar con la interrumpida excursión que iniciamos desde Ansó hace dos años y que nos dejó a más de uno con ganas de continuar. Todo llega y ese día por fin ha llegado, coincidiendo con el Día del Senderista. La luminosa silueta del Pirineo desde Monrepós, nos anticipaba el buen día que íbamos a disfrutar. Y así ha sido, que llegados a Hecho, es Luis Aliaga, de nuevo hoy nuestro guía, quién nos indica en un plano el camino hasta Jasa, pasando por Urdués y Aragüés del Puerto.

Son las diez de la mañana cuando abandonamos Hecho (816 m), su arquitectura pétrea y sus cubiertas rojizas de teja plana con sus singulares chimeneas, continúan transmitiendo calidez y vida. Una placa en la calle, muestra la letra de una canción famosa escrita en cheso - S'ha feito de nuey de Pepe Lera- como homenaje al grupo musical de Val d'Echo, por transmitir durante más de cuarenta años el sentir de sus habitantes. Merecen un emotivo aplauso.

Adentrarse por el sendero GR-15 es andar por un apacible pinar, por un extenso manto verde que te aísla del ruido y te ayuda con facilidad a buscar el paso y a uno mismo. Sendero coincidente con otro llamado Ruta del Santo Grial, de Siresa a Valencia. Ver resurgir de repente unas casas elevándose en armonía con el paisaje, es llegar a Urdués (884 m) donde la torre campanario de la iglesia románica, parece romper la tranquilidad del lugar en recibirnos con sus doce campanadas.

Continuar el camino es ascender el último repechón, que con el calor de hoy cuesta a más de uno subir, y poder divisar desde lo alto del collado Aragüés del Puerto (970 m) donde el paisaje resulta hoy de un verde intenso, que ya algunas hojas amarillas nos avisan de la proximidad del paisaje otoñal y colorista que lucirá en breve el bosque de Labati. Bosque situado a los pies del Bisaurín, que vemos alzarse allá a lo alto y que forma parte del magnífico Parque Natural de Los Valles Occidentales.

Venancio una vez más, me escribe sus sensaciones poéticamente:

En Hecho, Urdués, Aragües del Puerto y Jasa, en la comarca de la Jacetania en Huesca, prendidos están los techos techados con racimos de pizarra. De sus chisteras chisporrotean "chamineras" que chantajejan a las "bruxas", que por la noche trasnochaban galopando a lomos de sus mochos. En un océano de imponentes olas pernectan los pueblos tapados por un espeso poncho verde, que el verano les prestó solo hasta el año postrero. En sus calles, en sus plazas y en sus casas, resuena el eco del jolgorio del genio en el ajeteo del pasado estiaje. En sus parques, la alegría. En sus ríos, el tintineo de los cascabeles infantiles. En un momento, las divertidas estalactitas de hielo se columpiarán del tejado en el alero. Y más pronto que tarde, el invierno correrá para arropar con su manta de algodón blanco, las escuetas aldeas para que de frío no se duerman sobrecogidos. El río Aragón Subordán se arrodilla en la orilla de los pies de Hecho y Urdués. Mientras que el río Ósía se acuclilla sobre la alfombra a las puertas de Jasa y Aragües del Puerto para lavarles las pantorrillas. Y revueltos corren río abajo para reunirse con el Aragón.

En Jasa (944 m), finalizada la excursión, Jesús Mustienes, el mayor del grupo le dice a Martín el benjamín: *Tú crees que llegarás a hacer picos de montaña? Sí, contesta Martín. Pues, por la forma que tienes, llegarás y te pasarás. Serás un buen montañero!*

Todo un profeta Jesús!

A Ignacio Buñuel y Sonia, a los guías Luis Aliaga y Enrique Gisbert, a Luis Martínez por el Relive y a todos los que me acompañaron.

Francisco Izuzquiza
24 septiembre 2023



1.1.4 Trekking veraniego

PICOS DE EUROPA

Durante la segunda semana del mes de agosto se realizó el trekking en los Picos de Europa, siendo los guías Manuel Calvo y Andrés Aznar. Las etapas fueron las siguientes:

- 1- Fuente Dé- Collado Jermoso
- 2º-etapa-Fuente Dé-R. Delgado Ubeda-Bulnes
- 3-etapa-Bulnes-R Juo de los cabrones-Bulnes
- 4º-etapa-Bulnes-Caín
- 5º-etapa-Caín de Valdeón-Posada de Valdeón
- 6º-etapa-Posada de Valdeón-Fuente Dé



1.2 Actividades del club programadas para el cuarto trimestre del año 2023

OCTUBRE

S	1	Circular de Arguís al Arco de Gratal
S	7	Escuer Hayedo de Yosa de Sobremonte
ESC	14	Salida Promocional de Escalada
S	15	Entre la Guarguera y Guara.Laguarta-Fiscal
S	21-22	* Crebando as Mugas. Sallent- Le Gave de Arens. Refugio de Repomuso- Port de la Peyre Saint-Martin (2295)
AM	21-22	* Campbiel
S	29	Rutas invisibles. Hacia el Foratula


NOVIEMBRE

S	5	Caminos del agua. Por la Hoz Seca y la Pedriza. (GR-24.1)
S	12	Ibón de Piedrafita-Betato
S	19	Pico Presín
S	26	Torla-El Cebollar

DICIEMBRE

S	3	Pueblos deshabitados
S	10/17	Belén montañero

() Estas ACTIVIDADES, por su singularidad precisan de reserva previa de inscripción.*



S	Senderismo
AM	Alta Montaña
ESC	Escalada en roca

secciones culturales

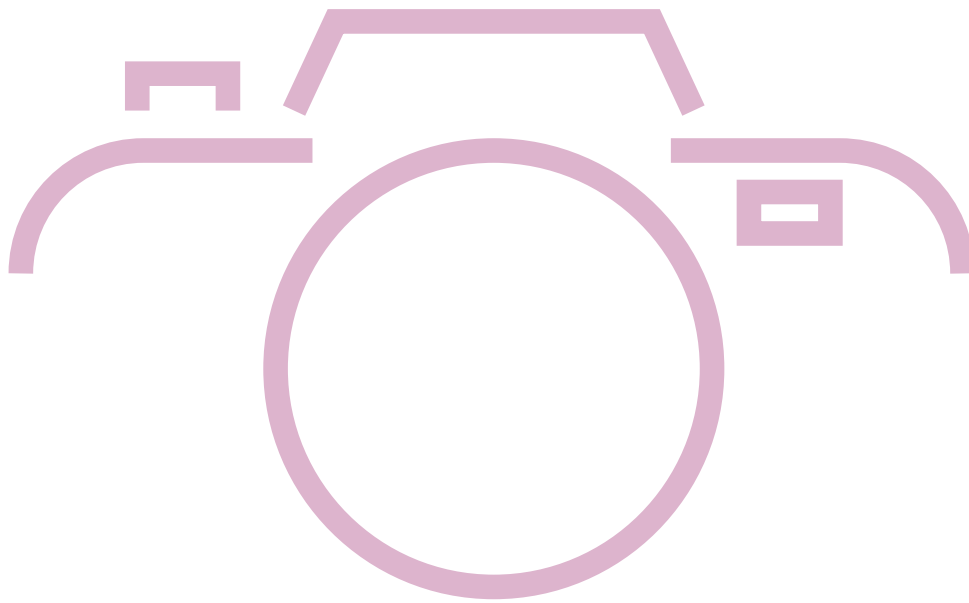
2.1 CURSO DE FOTOGRAFÍA

Durante el mes de mayo y en la sede de Montañeros de Aragón, ha tenido lugar el Curso de fotografía 2023 en su tercera edición.

Se ha desarrollado en los cinco miércoles del mes haciendo hincapié en los conceptos básicos de la fotografía y del manejo de la cámara. También se ha realizado una salida al Parque José Antonio Labordeta para comprobar de forma práctica aquellos conceptos que se habían explicado en las sesiones teóricas. Los alumnos, todos ellos muy dispuestos y aplicados, han sido Inés y Armando Blasco, Isabel Soriano, Silvia Martí, Rosario Pérez, Ismael Perise, Miguel Ángel Blas, José Sánchez, María José Vega, María José Amorín y Juana Jiménez acompañados en las explicaciones por Silvia Fernández y Roberto Martín. Dado el buen resultado y acogida del Curso se van a realizar algunas salidas con el fin de compartir experiencias fotográficas prácticas y ampliar de este modo conocimientos.


Gracias a todos los participantes.

Roberto Martín.






2.2 Presentación de los últimos libros de Eduardo Viñuales



EDUARDO VIÑUALES

Presentación
de sus dos últimos libros

Miércoles
5 de julio 2023
7.00 h



2.3 Redes Sociales

Montañeros de Aragón ha realizado un considerable esfuerzo durante este trimestre para incrementar su presencia y visibilidad en las redes sociales, conscientes de su relevancia, especialmente entre los más jóvenes. Esto se ha traducido en los datos que se exponen a continuación

YouTube

20230702 LAGOS D'AYOUS Montañeros de Aragón (105 visualizaciones)

20230709 Camarena de la Sierra-Riodeva. Montañeros de Aragón (142 visualizaciones)

20230917 Comodoto Montañeros de Aragón Senderismo (170 visualizaciones)

20230924 Hecho Jasa Montañeros de Aragón Senderismo (57 visualizaciones)

2.4 El ricón del cotilleo

Cuando se inauguró el bar del Club?

Según un Boletín del año 1955, fue inaugurado el 21 de abril del mismo año, aunque estuvo alguna temporada sin actividad, como también lo estuvo hace bien poco debido a la pandemia

