

Sierra Bolave. Valle de la Solana. De Fanlo a Lavelilla

Sendero no señalizado

FECHA: 3 de diciembre de 2023

SALIDA: 07:00 h. Pº María Agustín 20 (Museo PABLO SERRANO)

PUNTO DE PARTIDA: Fanlo

PUNTO DE RECOGIDA: Lavelilla

DIFICULTAD: Moderado

MATERIAL: Botas, Ropa de Otoño, Bastones, Comida, Agua, Protector solar.


Distancia= 21 Km **Desnivel +** = 860 m. **Desnivel -** = 1.224 m. **Tiempo Total** = 8:00 h. aprox.

Manuel Calvo


Andrés Aznar



La experiencia que no nos podemos perder, recorrer una zona de Norte a Sur, atravesando sendas, pueblos y veredas ya en desuso. El pico de Comiello no supera los **dos mil** metros de **altura**, **debido** a su posición **estratégica**, es un **excelente mirador** a lo largo de la línea **montañosa**, donde se puede ver Ordesa-Perdido (incluida la brecha de Rolando). De **hecho**, la **vista** recorre el **arco** que va desde Tendeñera **hasta** el **macizo** de Cotiella, a lo que hay que **sumar** la **amplia** panorámica del Sobrarbe y sus montañas interiores. La travesía se realiza por un camino con algunas marcas de **pintura azul** (no homologadas), se realiza **por** un sendero en **buen estado** que atraviesa el **espectacular bosque** de Blasco. El **camino** sigue la **cresta** de la **cumbre** que une las sendas del barranco de los Molinos con la senda de Yeba. Llegamos a la Cruceta de Yeba para iniciar a nuestra derecha el descenso por un sendero precioso y escondido "Camino de Yeba a San Felices, hasta el cruce, por donde seguiremos por nuestra izquierda el camino de Yeba a Lavelilla, pasando por el pueblo de Puyuelo, pueblo abandonado en los años 60, y descendiendo al barranco de la Espuña donde a pocos metros terminará nuestra travesía.



Bosque de Blasco



Vistas desde el cordal



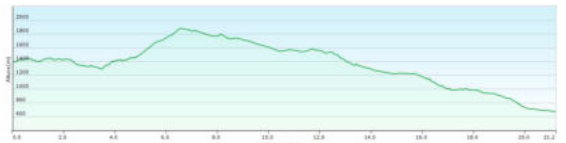
Pico Comiello



Puyuelo

MIDE		Fanlo-Lavelilla	
horario	7h 25'   2	severidad del medio natural	
desnivel de subida	900 m   2	orientacion en el itinerario	
desnivel de bajada	1200 m   2	dificultad en el desplazamiento	
distancia horizontal	21,0 Km   4	cantidad de esfuerzo necesario	
tipo de recorrido	Travesía 		

Condiciones de tres estaciones, tiempos estimados según criterio MIDE, sin paradas.
Calculado sobre datos de 2023.



Fanlo-Lavelilla

