

Ascensión Mallo de Acherito 2.375 m. LA MINA-LINZA

Sendero no señalizado

FECHA: 25 de Junio de 2023

SALIDA: 07:00 h. Pº María Agustín 20 (Museo PABLO SERRANO)

PUNTO DE PARTIDA: Refugio de La Mina (Selva de Oza)

PUNTO DE RECOGIDA: Refugio de Linza

DIFICULTAD: Moderado

MATERIAL: Botas, Ropa de Invierno, Bastones, Comida, Agua, Protector solar.

Distancia= 14 Km Desnivel + = 1.280 m. Desnivel - = 1.150 m. Tiempo Total = 8:00 h. aprox.

Manuel Calvo

Andrés Aznar



Excelente! La ascensión al Mallo de Acherito es una de las rutas de montaña más hermosas de los Pirineos. Aquí tienes tu próxima aventura.

Comenzamos en Selva de Oza en el antiguo refugio de la Mina situada en el Pirineo Aragonés, en la comarca de la Jacetania, en Huesca. Desde Oza, seguimos el itinerario señalizado hacia el barranco de Acherito.

- A continuación, entramos en el barranco de Acherito, que es un paisaje increíble de rocas y agua. Debemos prestar atención al cauce del río para evitar desviarnos del camino ya que el barranco es complicado en algunos tramos.
- Después de algo más de dos horas caminando, llegamos a una pequeña cabaña que sirve como refugio en el barranco de Acherito. En este punto, podemos tomar un breve descanso para refrescarnos y disfrutar de las vistas.
- Luego, seguimos el sendero dirección W, para ir pasando por dos vallecillos colgados hasta llegar al collado (2.160m), desde donde se puede admirar la vista panorámica de los Pirineos.
- Seguimos subiendo hasta llegar al Mallo de Acherito (2.375 m), la cumbre más alta de la zona. Es una subida empinada y rocosa donde hay que extremar las precauciones, pero que vale la pena, ya que desde lo alto se puede disfrutar de una vista impresionante de toda la zona.
- Después de hacer cumbre, bajamos un pequeño tramo de la senda Camille, que luego abandonaremos para dirigirnos por senda en zona cárstica hacia el paso del Oso y luego por bosque al paso del Caballo.
- Desde allí, caminamos hasta llegar al refugio de Linza, donde podemos descansar y recuperarnos de la ruta.

Esta ruta es larga y exigente, por lo que es importante llevar ropa y calzado adecuado, comida y agua suficiente, También es vital respetar el entorno natural y no dejar basura en el camino. Sigue estas recomendaciones y disfruta de una aventura magnífica alrededor del Mallo de Acherito. ¡Disfrútalo!




Mallo de Acherito








Cima



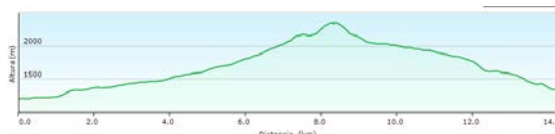
Paso del Oso



Bosque de Hayas

MIDE		Ascensión Mallo de Acherito 2.375 m. LA MINA-LINZA	
horario	7h 25'	 3	severidad del medio natural
desnivel de subida	1280 m	 3	orientacion en el itinerario
desnivel de bajada	1150 m	 3	dificultad en el desplazamiento
distancia horizontal	14,0 Km	 4	cantidad de esfuerzo necesario
tipo de recorrido	Travesía		

Condiciones de tres estaciones, tiempos estimados según criterio MIDE, sin paradas.
Calculado sobre datos de 2023.



Ascensión Mallo de Acherito 2.375 m. LA MINA-LINZA

