

Gruta Helada de los Lecherines

Sendero no señalizado

FECHA: 30 de Abril de 2023

SALIDA: 07:00 h. Pº María Agustín 20 (Museo PABLO SERRANO)

PUNTO DE PARTIDA: Canfrac (Pueblo)

PUNTO DE RECOGIDA: Canfrac (Pueblo)


DIFICULTAD: Moderado

MATERIAL: Botas, Ropa de Invierno, Bastones, Comida, Agua, Protector solar.

Distancia= 16 Km **Desnivel +** = 1.059 m. **Desnivel -** = 1.059 m. **Tiempo Total** = 7:00 h. aprox.

Manuel Calvo

Andrés Aznar



Interior de la cueva


Este fin de semana nos animamos para hacer una **ruta invernal en Pirineos**, y más concretamente nos decantamos por hacer la **Gruta Helada de los Lecherines (2.060 m)** desde **Canfrac pueblo (1.047 m)**.

Subiremos por el **GR-11.1** que nos introduce en el **barranco de Los Arones**, pasando por la **fuelle de la Pajeta (1.254 m)** y la **fuelle de los Abetazos (1.355 m)** hasta salir a la **Majada de Gabardito (1.470 m)** y su refugio **(1.520 m)**.


Desde aquí bajaremos hasta el **barranco de Aguaré o Añaza** y atravesaremos varios pinares hasta llegar al **barranco de Campón**, el cual tenemos que cruzar. Un poco más arriba llegamos a la **Majada de Lecherín bajo (1.682 m)** y su correspondiente **refugio (1.699 m)**.

Atravesamos los prados y subimos por el barranco de la derecha, en fuerte ascensión, hasta llegar a la bifurcación donde cogemos izquierda (2.030 m), hacia la ya cercana **Gruta helada de Lecherines (2.060 m)**, la bifurcación de la derecha nos subiría al Peña Blanca.


El regreso por el mismo itinerario,



Remontando el Barranco




El pico de Azus



Barranco de los Meses

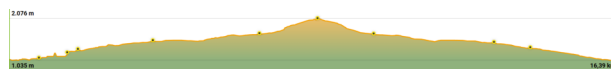


Saliendo a la Mallata de Gabardito



MIDE		Gruta Helada de los Lecherines	
horario	6h 5'		4 severidad del medio natural
desnivel de subida	1060 m		2 orientacion en el itinerario
desnivel de bajada	1060 m		3 dificultad en el desplazamiento
distancia horizontal	16,5 Km		4 cantidad de esfuerzo necesario
tipo de recorrido	Ida y Vuelta		

Condiciones de tres estaciones, tiempos estimados según criterio MIDE, sin paradas.
Calculado sobre datos de 2023.



Gruta Helada de Lecherines

