

Caminos del Agua: BARRANCO DE LA VIRGEN DE LA HOZ – RODENAL DE CORDUENTE

FECHA: 23 de Abril de 2023

SALIDA: 7:00 h. Pº María Agustín 20 (Museo PABLO SERRANO), Zaragoza

PUNTO DE PARTIDA: Corduente (Guadalajara)

PUNTO DE RECOGIDA: Corduente (Guadalajara)

DIFICULTAD: Fácil

MATERIAL: Protección Solar, Botas, Ropa de Abrigo, Bastones, Comida, Agua.

Distancia= 13,5 Km. **Desnivel Acumulado** =+360 m - 360 m

Tiempo Total = 5h aprox con paradas. **Nivel de esfuerzo:** medio



Sencilla ruta circular de senderismo por una de las hoces más representativas del Parque Natural del Alto Tajo (Guadalajara) con vistas espectaculares desde los miradores de la Virgen de la Hoz, donde se aprecian los bloques de conglomerados y areniscas tallados por el río Gallo. El trazado coincide prácticamente con el sendero Local SL-PNAT-1 “El Rodenal”

El recorrido se inicia en la localidad de Corduente, donde nace una pista que combina tramos de sendero entre campos de cultivo, pino rodeno y placas de pizarra fragmentadas, que llega hasta el Monumento a los Forestales.

Desde allí nos adentraremos en el espectacular barranco de la Hoz de río Gallo, en un trazado que durante 1,5 km discurre junto a la carretera GU-958 y llega al Santuario de la Virgen de La Hoz (S. XII) a los pies de una imponente pared de roca.

Es allí donde nace un sendero escalonado en zigzag, que asciende 100 metros sobre las paredes de arenisca y conglomerados. El sendero, pese a la pendiente pronunciada no presenta ninguna dificultad, al estar equipado con silgas y tramos de vallado en aquellas zonas que existe riesgo de caída.







Llegaremos a un primer mirador sobre una extensa losa que domina el cañón y el cauce del río, para posteriormente visitar una cueva a la que accederemos por una repisa parcialmente cubierta.

Finalizado el ascenso, y desde los miradores superiores, apreciaremos la visión global del cañón, y las rocas rojizas que forman las paredes y torreones. Areniscas y conglomerados que se formaron el Triásico inferior, hace 250 millones de años, donde se aprecian los efectos erosivos tallados por el río Gallo.

En la parte superior de los miradores, y marcado con verde y blanco (sendero local) un trazado nos conduce entre un extenso pinar de pino rodeno o resinero (*Pinus pinaster*), con numerosos ejemplares de roble “rebollo” o “marojo” (*Quercus pirenaica*), al Centro de Interpretación «Dehesa de Corduente».

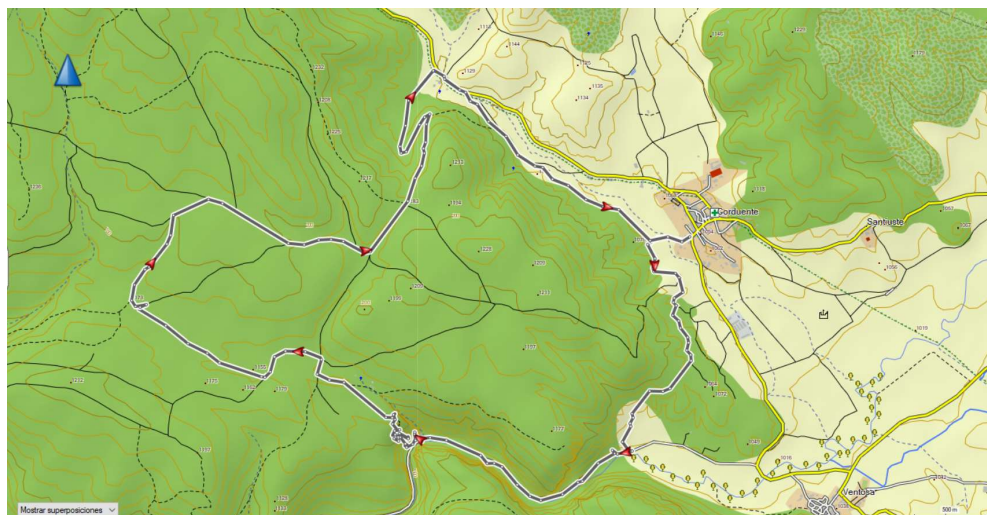
Desde allí sólo quedan 2,2 km hasta el punto final de nuestra ruta, donde comenzamos, el pueblo de Corduente.



BARRANCO DE LA VIRGEN DE LA HOZA – RODENAL DE CORDUENTE			
horario	4h 10'	  3	severidad del medio natural
desnivel de subida	360 m	  2	orientacion en el itinerario
desnivel de bajada	360 m	  1	dificultad en el desplazamiento
distancia horizontal	13,5 Km	  3	cantidad de esfuerzo necesario
tipo de recorrido	Circular		
Condiciones de tres estaciones, tiempos estimados según criterio MIDE, sin paradas. Calculado sobre datos de 2023.			



Cota Inferior 990 m . Cota superior 1225 m



 **SEGURIDAD:**

1. El tramo que coincide con la carretera GU-958 es inevitable. Siempre por la izquierda, en fila individual, y precaución
2. Evitar situaciones y exposiciones en zonas de riesgo de caídas
3. El trazado de pistas y cruce de caminos en el pinar suponen cierto riesgo de despistarse. Mantén el contacto visual con el grupo.
4. Por la altitud y estación, la exposición y grado de UV es muy alto. Conviene ir protegido con gorra, crema solar, y agua abundante.