

TREKKING 2023

CARPATOS Y MONTAÑAS DE TRANSILVANIA. - *Rumania*



PARQUE NACIONAL PIATRA CRAIULUI
PROGRAMA DEL GRUPO MONTAÑEROS DE ARAGÓN
CON GUÍA DE MONTAÑA DE ARAGÓN AVENTURA y apoyo de
Guías locales

Duración del Programa: 8 días

Fechas: 16 al 23 de Julio de 2023

Fecha de actualización de esta Ficha Técnica: 01.03.2022



INTRODUCCIÓN:

Los Cárpatos son poco visitados y sin embargo son una de las regiones más hermosas y pintorescas de Europa. Adornado por castillos transilvanos, pequeñas ciudades y pueblos que han cambiado poco desde la Edad Media, en medio de un paisaje espectacular de montaña, ofrece una de las mejores posibilidades para trekking en toda Europa.

El objeto fundamental de nuestra ruta es atravesar la parte más larga de los **Alpes de Transilvania** cuya cresta, de unos 80 kilómetros, raras veces desciende por debajo de los 2000 m.

Caminaremos por el **Parque Nacional Piatra Craiului**, pasaremos por collados, crestas, prados, bosques y valles y ascenderemos al **Pico Moldoveanu** (2.544 m), el más alto de **Rumania** y el **pico Vistea Mare** (2.527 m), el 3º en altitud del país.



ESTE TREKKING SE PUEDE REALIZAR:

CON GUÍA DE MONTAÑA LOCAL. El Guía local es un acompañante, **con diferente formación y exigencia dependiendo del país**, conocedor del terreno y las rutas, que nos facilitará las gestiones y estancia en la zona, pero en este caso, en cuanto a las **capacidades técnicas, el participante es responsable de sí mismo y debe tener la suficiente experiencia y autonomía.**

PROGRAMA:

DÍA 1º: ESPAÑA-BUCAREST-BRASOV

Cena


Vuelo a **Bucarest**. Recepción en el aeropuerto, y traslado a **Brasov** (3 horas aprox.). Cena tradicional rumana y noche en Hotel de 3*, habitación doble o triple.

DÍA 2º: BRASOV-ZARNESTI- BRASOV

Desnivel: +- 800 m Duración: 6-8h

Desayuno, comida de picnic, cena

Desayuno y traslado a la ciudad de **Zarnesti** (alrededor de 50 minutos) desde donde realizamos una caminata circular en el **Parque Nacional de Piatra Craiului**. Comenzamos en **Podul Magurii**, ascendiendo al pico **Piatra Mica** (1.816 m/2 horas 30 min aprox.), pasando por **Poiana Zanoagei**, una zona de pastos y vistas abiertas hacia la cresta calcárea principal. A la bajada pasamos varios tramos equipados con cadenas, hasta el **collado Saua Crapaturii**. Llegamos al **refugio de Curmatura** y tras finalizar el picnic, continuamos el descenso, primero por un bosque espeso con sendero poco transitado y luego por una pista forestal que sigue por un bonito desfiladero, hasta llegar de nuevo a **Podul Magurii**. Desde aquí nos trasladamos en vehículo a **Brasov** (45 minutos). Noche en el hotel del día anterior.

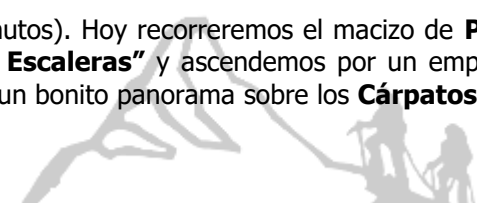


DÍA 3º: BRASOV-PIATRA MARE- SENDERO AÉREO DE LAS 7 ESCALERAS-CHALET BALEA (2.034 m)

Desnivel + - 600 m Duración: 3h

Desayuno, comida de picnic, cena

Desayuno y corto traslado al punto de partida del trekking (20 minutos). Hoy recorreremos el macizo de **Piatra Mare**, a través del famoso e impresionante desfiladero de las **"7 Escaleras"** y ascendemos por un empinado sendero forestal hasta el **refugio de Piatra Mare**, que nos ofrece un bonito panorama sobre los **Cárpatos**.



Después del almuerzo de picnic, traslado a **Balea** donde nos alojaremos en el **Chalet de Balea**, en habitación doble con baño privado. **El chalet Balea** está localizado en el corazón de las **montañas de Fagaras** y es con diferencia el centro deportivo de altura más importante de los Cárpatos rumanos. Cena y alojamiento.

Si el cañón "7 Escaleras" está cerrado por mal tiempo, en ese haremos una ruta alternativa.

DÍA 4º: CHALET DEL LAGO BALEA (2.034 m)- REFUGIO PODRAGU (2.136 m)

Desnivel: +1.100 m/-1.000 m Duración: 5-6h

Desayuno, comida de picnic, cena

Desayuno y comenzamos el día con una subida a la cresta principal, que se cruza para seguir por su lado sur. Llegamos al **Collado de la Serpiente**, desde donde comenzamos el descenso hacia el circo glaciar y después al **refugio Podragu**, donde pasamos la noche.



El entorno es genuinamente de alta montaña, el refugio es básico con dormitorios comunes, agua fría y W.C. tipo turco. Este día no hay acceso al equipaje, ni tampoco el día siguiente que dormimos de nuevo en este refugio, por lo que es necesario llevar saco sábana (no hace falta saco de dormir)

DÍA 5º: REFUGIO PODRAGU (2.136 m) - PICO MOLDOVEANU (2.545 m) -REFUGIO PODRAGU

Desnivel: + -500 m Duración. 6-7 h

Desayuno, comida de picnic, cena

Desayuno y salimos muy temprano de refugio hacia el pico más alto de los Cárpatos rumanos, el **pico Moldoveanu**. Caminamos por la parte más alta del macizo, observando los diferentes paisajes que nos ofrece tanto al norte, como al sur. Tras ascender a los **picos Vistea Mare (2.527 m)** y **Moldoveanu** descenderemos por el mismo itinerario de nuevo al refugio para descansar de esta bonita jornada de montaña. Noche en el **refugio Podragu, sin equipajes.**

DÍA 6º: REFUGIO PODRAGU (2.136 m)- VALLE DE PRODAGU- SIBIU

Desnivel: -1.400 m Duración: 5-6 horas Traslado: 1 h

Desayuno, comida de picnic, cena

Por la mañana, después de desayunar, iniciaremos el descenso hacia el valle por un precioso sendero, que cruza varias veces el río, con puentes de madera. El bosque es sensacional, de abetos y alerces altos como en todas estas montañas. Llegaremos hasta la pista forestal donde, dependiendo del estado de la misma, nos recogerá el vehículo para llevarnos a **Sibiu**, una ciudad de una belleza difícil de describir. Desde la llegada, los "ojos de la ciudad" nos estarán observando, pequeñas ventanas en los tejados que caracterizan a esta ciudad. Cena y alojamiento en Hotel.



DÍA 7º: SIBIU-BUCAREST.

Traslado: 270 km. 4 h Desayuno y cena

Desayuno y saldremos para visitar el centro histórico de **Sibiu**, capital cultural de Europa en 2007, en el que podemos ver la **Piata Mare o Plaza Mayor**, la iglesia católica barroca (1700), en la que desde su torre hay una excelente vista panorámica y la catedral ortodoxa, una copia de Santa Sofía en Estambul. Tras finalizar nos dirigimos a **Bucarest**. Cena de despedida y alojamiento en hotel 3* en la ciudad.



DÍA 8º: BUCAREST - ESPAÑA

Hoy visitaremos la ciudad que, aunque presente un aspecto a veces decadente, tiene un gran interés histórico. El centro administrativo y cultural de la capital es bastante amplio e impresiona con las dimensiones de las edificaciones y de las calles. Pasamos por el edificio de **Correos, la Universidad, el Teatro Popular, varias iglesias ortodoxas** y el impresionante **Palacio de Cheushescu** (ahora mismo, el Parlament). A la hora convenida traslado al aeropuerto para tomar el vuelo de regreso.

Este programa puede sufrir alguna variación a criterio del guía, por condiciones meteorológicas, condiciones físico-técnicas de los participantes o cualquier situación imprevista.

PRECIOS DEL PROGRAMA DESCRITO:

CON GUIA DE MONTAÑA AA Y APOYO DE GUÍAS LOCALES, VUELOS INTERNACIONALES INCLUIDOS con tasas de aeropuerto, viaje a Madrid desde Zaragoza y regreso, Guía de Alta Montaña de Aragón Aventura desde el origen y apoyo de guías locales:

GRUPO DE 15 A 18 PERSONAS	1.745 €/persona
----------------------------------	------------------------

Suplemento grupo de 10 a 14 personas 390 €/persona

NOTA IMPORTANTE: LOS PRECIOS BASE DEL PROGRAMA DESCRITO están calculados en febrero de 2023, para el número de personas y condiciones indicadas. Si varía cualquiera de estas circunstancias variará igualmente el precio final del viaje.

SI SE DESEAN VUELOS INTERNACIONALES EN EL MOMENTO DE LA RESERVA SE INFORMARÁ AL CLIENTE DE LAS MEJORES TARIFAS, HORARIOS PARA LAS FECHAS DE SU VIAJE. El precio dependerá de la fecha, la compañía aérea y la clase de reserva que se pueda bloquear.

Para poder pasarle un precio exacto de los vuelos se necesita hacer un bloqueo de plazas (sin compromiso ni cargo alguno para Ud.), para lo que necesitamos el nombre y apellidos de cada viajero TAL Y COMO VIENEN EN EL PASAPORTE.

CASI TODAS LAS TARIFAS AÉREAS, UNA VEZ EMITIDO EL BILLETE, TIENEN UN 100% DE GASTOS DE CANCELACIÓN, POR LO QUE RECOMENDAMOS CONTRATAR UN SEGURO DE ANULACIÓN DE VIAJE, QUE NORMALMENTE DEBE FORMALIZARSE EN EL MOMENTO DE LA EMISIÓN DEL BILLETE.

EL PRECIO INCLUYE:

- Viaje de Zaragoza a Madrid y regreso en autobús.
- Vuelos a Bucarest y regreso con tasas de aeropuerto incluidas.
 - Transporte aeropuerto-Bucarest ida y vuelta
 - Todos los traslados incluidos en el programa
 - Guía local de trekking de habla inglesa
 - 1 guía local adicional a partir de 8 participantes.
 - 2 noches en **hotel 3* en en Brasov**, habitación doble o triple
 - 1 noche en el **Chalet del lago Balea 3***, habitación doble o triple.
 - 2 noches en el **Refugio Podragu**, dormitorio compartido
 - 1 noche en **hotel/casa de huéspedes en Sibiu**, habitación doble o triple
 - 1 noche en **hotel 3* en Bucarest**, habitación doble o triple.
 - Régimen alimenticio: 7 desayunos, 7 cenas y 5 comidas de picnic
 - Traslados de equipaje según programa (excepto el día 4º y 5º)
 - Entradas en el Parque Nacional Piatra Craiului y Cañón de las 7 Escaleras
 - Impuestos y tasas locales
 - Bolsa petate de Aragón Aventura
 - IVA y Gastos de gestión.



EL PRECIO NO INCLUYE:

- Vuelos internacionales y tasas aéreas (consultarnos si estáis interesados)
- Equipo personal.
- Comidas y cenas no incluidas en programa.
- Suplemento de habitación individual **(150€/persona)**
- Agua mineral, bebidas y extras personales.
- Propinas
- Rescates
- Seguro médico en la montaña (recomendable Federación de Montaña con la cobertura internacional) **consultar el apartado "seguros" de esta ficha.**
- Seguro de asistencia sanitaria y CANCELACIÓN. SIEMPRE RECOMENDABLE (consultar el apartado seguro y preguntarnos precios y condiciones)
- Gastos de alojamiento, manutención, transporte y otros a consecuencia de: Cancelaciones o retrasos en los vuelos por huelgas, meteorología, averías, pérdidas o retraso del equipaje en el vuelo, causas de fuerza mayor etc.

Cualquier gasto extra, o no expresado en el apartado "incluye" realizado por el participante, correrá de su cuenta y deberá ser abonado en el momento de realizarse.

NIVEL FÍSICO-TÉCNICO DEL PARTICIPANTE:

Lo consideramos un trekking de nivel ** de dificultad moderada. Las jornadas de marcha serán de hasta 8 horas y desniveles de hasta 1.300 m, con algunos tramos aéreos de gran belleza, que nuestros guías nos ayudarán a proteger adecuadamente. Un gran trekking para montañeros habituados al a marcha y con ganas de conocer estas sensacionales montañas y mejor país.

Se necesita experiencia previa en la montaña, buena forma física y buen equipo personal, ya que, en caso de no estar preparado, pueden verse frustradas tus expectativas y las del grupo en esta actividad.

Las horas diarias de caminar son netas (en los tiempos especificados no están incluidos los descansos, las paradas para comer, etc.) Se trata de un viaje de trekking, gran parte del recorrido transcurre en senderos bien marcados. Sin embargo, algunos cortos trayectos suponen la ayuda de las manos (trepada muy fácil), las cuerdas metálicas están allí para ayudar si hace falta. Las jornadas duran 5-9 horas al día. Normalmente, llevamos solamente el equipaje necesario durante el día y podemos disfrutar de las caminatas con una mochila ligera, que contiene solamente los objetos de primera necesidad (chaqueta para viento y lluvia, botella de agua, cámara fotográfica, picnic). Durante una noche en refugio no tendremos acceso a nuestras maletas grandes de viaje.

ACONSEJAMOS REALIZARSE UN CHEQUEO MÉDICO GENERAL Y DENTAL ANTES DE LA SALIDA. Acude a tu médico para detectar problemas que pudieran agravarse durante la expedición, donde el aislamiento, lejanía o falta de medios pueden crearte dificultades, como alergias, tensión arterial, problemas coronarios, problemas de oídos, bucodentales, estomacales, de articulaciones etc.

EQUIPO MÍNIMO RECOMENDADO:

- **Mochila** de unos 30 litros.
- **Botas** de trekking (usadas)
- **Zapatillas o sandalias** para descansar
- **Calcetines** finos y recios (varios pares de recambio).
- **Pantalones** de montaña cortos y largos
- **Camisetas** manga corta y larga
- **Ropa interior térmica.**
- **Chaqueta de forro polar.**



- **Chaqueta y pantalón de Gore-tex** o similar.
- **Gorro.**
- **Gorra de sol.**
- **Guantes**
- **Gafas** de buena protección solar.
- **Bastones** telescópicos (optativo).
- **Crema protectora** piel y labios de fuerte protección (ejemplo: Helioderm 32 de Isdin)
- **Sábana saco**
- **Navaja y mechero**
- **Cantimplora**
- **Linterna frontal** con pilas de recambio.
- **Botiquín** No olvides tu medicación personal. Recomendamos esparadrappo, antiséptico para heridas, vendas, gotas oculares, descongestionante nasal, analgésicos simples (por ejemplo, paracetamol), apósitos esterilizados, tijeras, termómetro, antidiarreico, antibiótico de amplio espectro, y anti inflamatorio.
- **Útiles de aseo personal**
- **Papel higiénico o toallitas húmedas**
- **Altímetro** (optativo).
- **GPS** (optativo).

REQUISITOS PARA FORMALIZAR LA INSCRIPCIÓN:

- Realizar un **pago de reserva por persona del 50% del viaje. Si se hace la reserva con menos de un mes de antelación a la fecha de salida, se pagará el importe completo del viaje.**
- Si se contrata el viaje con vuelos incluidos, se deberá pagar en el momento de la reserva **el importe total de los vuelos. NO SE EMITIRÁ NINGÚN BILLETE DE AVIÓN SI NO SE HA PAGADO LA TOTALIDAD DE SU IMPORTE.**
- **CUMPLIMENTAR ON-LINE**, por parte de cada participante, la **"hoja de inscripción"**, **"Convenio de Trekkings/Expediciones"** y **"Condiciones de cancelación del viaje"**, utilizando los enlaces y siguiendo las instrucciones que vienen al final de esta ficha técnica.
- Adjuntar una **copia escaneada del DNI o Pasaporte** del participante.
- Si se quiere contratar un **seguro de asistencia en viaje y cancelación** (consultar apartado "Seguros") confirmar en el momento de la reserva el tipo de seguro elegido.

NO SE CONSIDERARÁ NINGUNA INSCRIPCIÓN EN FIRME HASTA QUE SE HAYAN REALIZADO LOS REQUISITOS ANTERIORMENTE CITADOS.

EL PAGO SE PUEDE REALIZAR POR:

- **TRANSFERENCIA BANCARIA** a la cuenta de **IBERCAJA ES07 2085 5335 6203 3090 8702**, a nombre de **AATREKKINGS Y EXPEDICIONES** y **enviar el justificante**, bien por mail a informa@aragonaventura.es o bien por fax al **974 362 421**, indicando el nombre del participante y viaje a realizar.
- **PAGO CON TARJETA (TPV)** entrando en la página de **Aragón Aventura**, haciendo clic en la parte de abajo **PAGO TPV** https://aragonaventura.es/tpvtrex/formulario_cliente_2.html, cumplimentar los datos allí requeridos y enviar (no tiene recargo alguno)



CON UNA ANTELACIÓN MÍNIMA DE 30 DÍAS ANTES DE LA FECHA DE COMIENZO DEL VIAJE, SE DEBERÁ HABER PAGADO EL IMPORTE TOTAL DE ESTE. Una vez realizado el último pago, se remitirá la documentación a la dirección electrónica o postal que nos indique el cliente.

CONDICIONES DE CANCELACIÓN DE LOS VIAJES DE MONTAÑA: Al final de esta ficha técnica vienen detalladas las **condiciones de cancelación** de los viajes de trekking y expediciones de montaña. Os pedimos que las leáis con detenimiento para conocerlas, ya que cada viaje tiene unas condiciones especiales en función de sus características, actividad a realizar, así como de la intermediación de servicios de otras agencias de viaje (transportes, vuelos, servicios locales en los diferentes destinos y países, etc.).

INFORMACIONES DE INTERÉS:

DOCUMENTACIÓN: Documento Nacional de Identidad o Pasaporte en vigor.

El viajero es el único responsable de sus documentos y del cumplimiento de los requisitos establecidos por las autoridades de los diferentes países y tendrá que presentarlos siempre que le sean solicitados. En caso de sustracción o extravío del pasaporte, deberá denunciar el hecho lo antes posible ante las autoridades competentes y **acudir a la Embajada o Consulado de España con la copia de la denuncia.**

SEGUROS: Como norma recomendamos siempre ir lo más cubierto posible ante cualquier problema que pueda surgir e igualmente llevar una tarjeta de crédito o recursos suficientes para poder pagar cualquier imprevisto.

Cada participante deberá decidir el tipo de seguro que más le conviene, aquí os hacemos un resumen de los seguros que consideramos importantes para que vuestro viaje este lo más cubierto posible. **SI ESTÁIS INTERESADOS EN CUALQUIERA DE ESTAS PÓLIZAS DE SEGUROS, CONSULTARNOS CONDICIONES Y PRECIOS.**


1. SEGURO DE ACCIDENTES DERIVADOS DE LA PRÁCTICA DEPORTIVA Y RESCATE EN MONTAÑA:

- **SEGURO DE LA FEDERACIÓN DE MONTAÑA Y ESCALADA del año en curso, con la cobertura adecuada a la actividad y zona a visitar.** (Aconsejamos informarse bien en la federación de montaña de las condiciones de las coberturas y del helicóptero de rescate). **Si tenéis alguna dificultad en hacer este seguro, consultadnos que os ayudaremos. GENERALMENTE NO INCLUYE ENFERMEDADES COMUNES NI ACCIDENTES QUE NO SEAN PRODUCIDOS POR LA PRACTICA DEPORTIVA EN LA QUE SE ESTA FEDERADO.**

2. SEGUROS DE ASISTENCIA SANITARIA, VIAJE Y ANULACIÓN: **(NO INCLUYEN ACCIDENTES DEPORTIVOS NI RESCATE EN MONTAÑA)**

- **SEGURO DE ASISTENCIA SANITARIA, VIAJE Y ANULACIÓN POR CAUSA JUSTIFICADA Y DEMOSTRABLE:** Incluye asistencia sanitaria, robo y **gastos de anulación del viaje NO INICIADO POR CAUSA JUSTIFICADA. PARA QUE LA GARANTIA DE ANULACIÓN TENGA VALIDEZ EL SEGURO DEBE CONTRATARSE EL MISMO DÍA DE LA RESERVA DEL VIAJE O, COMO MÁXIMO DENTRO DE LOS 6 DÍAS SIGUIENTES.**
- **TARJETA SANITARIA EUROPEA.** Antes de partir es recomendable obtener la Tarjeta Sanitaria Europea, que podéis solicitar en vuestro centro médico de la Seguridad Social. Esta tarjeta certifica el derecho de su titular a recibir prestaciones sanitarias, si fuera necesario, durante la estancia en cualquier país de la Unión Europea.

Aragón Aventura informará y asesorará al cliente de los trámites correspondientes ante la compañía de seguros para reclamar la devolución de todo o parte del importe del viaje (dependiendo de las condiciones contratadas).



SE RECUERDA QUE PUEDE HABER GASTOS DE CANCELACIÓN TOTALES O PARCIALES DEL PAQUETE DE AGENCIA, YA QUE EN MUCHOS CASOS NUESTROS CORRESPONSALES LOCALES DEBEN REALIZAR PAGOS ANTICIPADOS PARA RESERVAR LOS SERVICIOS EN DESTINO. IGUALMENTE, MUCHAS TARIFAS AÉREAS, UNA VEZ EMITIDO EL BILLETE, TIENEN UN 100% DE GASTOS DE CANCELACIÓN.

RECALCAMOS QUE ARAGÓN AVENTURA OFRECE AL CLIENTE LA POSIBILIDAD DE CONTRATAR LOS SEGUROS CITADOS ANTERIORMENTE, PERO SON LAS PROPIAS COMPAÑÍAS ASEGURADORAS LAS QUE TIENEN LA RESPONSABILIDAD Y DEBEN RESPONDER EN CASO DE NECESIDAD, Y ES EL PROPIO INTERESADO QUIEN DEBE REALIZAR LAS GESTIONES OPORTUNAS ANTE ELLAS.

RESCATE/EVACUACIÓN: Cada participante debe tener prevista la posibilidad de una evacuación o rescate desde el punto de vista económico. El viajero es responsable de los gastos que se ocasionen en su descenso de la montaña, traslado al hospital, tratamientos médicos y repatriación en caso de ser necesario. Se debe prever un seguro que incluya estas contingencias y dinero efectivo o tarjetas de crédito con límite suficiente para poder hacer frente, en el momento, a los gastos que se puedan originar.

En muchos casos hay que abonar estos gastos inmediatamente, para luego, con las facturas y justificantes pertinentes, reclamar la compensación a la compañía aseguradora. **ARAGÓN AVENTURA NO ES, EN NINGÚN CASO, RESPONSABLE DE ESTOS GASTOS**

EQUIPAJES: El equipaje y demás enseres personales son responsabilidad del viajero. Se recomienda tenerlo siempre vigilado en las zonas de espera, carga y descarga. Normalmente el equipaje facturado no puede exceder de **20 Kg. por persona**. Al formalizar el billete de avión se os indicará con exactitud. **Cualquier exceso de equipaje correrá a cargo del participante.**

En caso de deterioro, pérdida o retraso de los equipajes facturados **es responsabilidad de la compañía aérea** siendo el billete de avión y el resguardo de facturación los documentos vinculantes entre la compañía y el pasajero. En este caso, se debe presentar la reclamación en el momento que sucede el hecho, antes de abandonar el aeropuerto, cumplimentando los trámites burocráticos necesarios y guardando copia de todo, para constancia y futuras reclamaciones.

CONDICIONES SANITARIAS Y VACUNAS: No hay vacunas obligatorias. El sistema sanitario en Rumania es algo deficiente. **Para más información consultar la página del Ministerio de Sanidad** <https://www.sanidad.gob.es/>

INFORMACIÓN DEL PAÍS:

Rumania es un país ubicado en la intersección de Europa Central y del Sureste, en la frontera con el mar Negro. Rumania limita con Hungría y Serbia al oeste, Ucrania y Moldavia al noreste y al este, y Bulgaria al sur. Su capital y ciudad más poblada es **Bucarest**.

Se encuentra en Europa del Este, más precisamente en la región de los **Cárpatos y el curso bajo del río Danubio...** El país está dividido en tres regiones principales, la **meseta de Transilvania**, en el centro del país; **los Cárpatos** que rodean la meseta central y se extienden hacia el Norte y el Sur y las **tierras bajas del Oeste y Este**.

Con la caída del telón de acero y la Revolución de 1989, Rumania inició su transición hacia la democracia y una economía de mercado capitalista. Después de una década de problemas por la revolución post-económica y el deterioro de los estándares de vida que provocó una masiva emigración hacia los países del entorno, se llevaron a cabo amplias reformas que impulsaron la recuperación económica. Desde 2010, Rumania es un país de ingresos superiores con un alto índice de desarrollo humano.



Transilvania es una región histórica localizada en la parte centro-noroccidental de **Rumania**, está rodeada por los **Montes Cárpatos**. La capital tradicional de la región es **Alba Lulia. Brasov** y la preciosa ciudad medieval de **Sibiu** son dos de las principales ciudades y están al pié de los **Cárpatos. Podéis recabar más información en la página del Ministerio de Asuntos Exteriores www.exteriores.gob.es/**

"ANTES DE REALIZAR UN VIAJE AL EXTRANJERO, SE RECOMIENDA REGISTRAR SUS DATOS EN EL REGISTRO INFORMÁTICO DE VIAJEROS DEL MINISTERIO DE ASUNTOS EXTERIORES Y COOPERACIÓN, PARA FACILITAR LA ATENCIÓN EN EVENTUALES SITUACIONES DE EMERGENCIA O NECESIDAD" <https://registroviajeros.exteriores.gob.es/>

Embajada de España:

Dirección: Aleea Alexandru 43, sector 1, 011822, Bucarest.

Teléfono: (004) 021 318 10 77.

Fax: (004) 021 318 10 72.

e-mail: emb.bucarest@maec.es

Emergencias consulares: Si es español y se encuentra en una situación de justificada y extrema urgencia, puede llamar al teléfono de emergencia consular que esta Embajada pone a su disposición para esos casos: Si llama desde España: 004 0745 102 780. Si llama desde Rumania: 0745 102 780

Idioma: rumano.

Moneda: el Euro. Se aceptan tarjetas de crédito sin ningún problema. Hay cajeros automáticos

Diferencia horaria: UTC + 1, en verano UTC + 2. Para más información www.hora.es

Electricidad: Se alimenta en corriente alternativa de 220 voltios a 50 hertzios. Las tomas de corriente son como en España. **Para más información** <https://www.enchufesdelmundo.com>

Teléfono: En Rumania hay una buena red de telefonía móvil, vuestro móvil se conectará automáticamente a las redes del país. **El prefijo de Rumania es: +40 Prefijo Bucarest: +21.** Para toda emergencia, llamar al 112 (operadores que hablan inglés, francés y alemán)

Clima e Información Meteorológica: El clima en Rumania es de tipo continental como casi todos los países de Europa central. Las estaciones en este tipo de climas se diferencian mucho unas de otras. Los veranos en Rumania son cálidos y secos; mientras que el invierno es largo y muy frío. La nieve cae en abundancia durante todo el invierno de diciembre a marzo, especialmente en la zona de los Cárpatos.

A pesar de que el clima en Rumania es bastante homogéneo en todo su territorio, la altitud y la latitud influyen sustancialmente en el promedio de temperaturas anuales. La temperatura promedio del norte del país es 8°C, mientras que en Sur es de 11 °C. Si tenemos en cuenta la altitud del territorio el promedio varía de 2,6 °C anual en la zona de alta montaña a 12 °C en la zona de las planicies. La zona más cálida de Rumania es el sur, registrando temperaturas de hasta 30 °C durante los días de verano.

Transilvania es una de las regiones más frías del país, pudiendo pasar casi todo el invierno por debajo de 0°C con abundantes precipitaciones en forma de nieve. El promedio anual de lluvias es 700 mm llegando incluso a 1000 mm. En la zona de los Cárpatos. En Rumania puede llover todo el año, siendo la primavera la estación más seca. En verano se pueden registrar grandes tormentas con aparato eléctrico.

Para más información podéis consultar las páginas: www.mountain-forecast.com,
<http://www.eltiempo.es/rumania/>



MUY IMPORTANTE: ARAGON AVENTURA ENTIENDE QUE EL PARTICIPANTE ES CONSCIENTE DE QUE PARTICIPA VOLUNTARIAMENTE EN UN TREKKING DE ALTA MONTAÑA QUE SE DESARROLLA EN PAISES A VECES COMPLICADOS E INESTABLES, CON COSTUMBRES Y CULTURA DIFERENTES A LA NUESTRA, RECORRIENDO ZONAS REMOTAS Y ALEJADAS, Y QUE CONOCE Y ASUME LOS RIESGOS Y DIFICULTADES QUE PUEDAN SURGIR.

EL PARTICIPANTE DEBE SABER QUE EN ESTE TIPO DE VIAJES NO TODAS LAS VARIABLES PUEDEN SER CONTROLADAS, POR ESTE MOTIVO EL PROGRAMA PUEDE SUFRIR MODIFICACIONES POR CAUSA DE FUERZA MAYOR AJENA A NUESTRA VOLUNTAD.

ARAGÓN AVENTURA DECLINA CUALQUIER RESPONSABILIDAD DERIVADA DE LOS IMPREVISTOS, FENOMENOS NATURALES, ACCIDENTES Y POSIBLES CAMBIOS DE PROGRAMA ASI COMO DE UNA INTERPRETACIÓN ERRÓNEA DE LA INFORMACIÓN AQUÍ CONTENIDA. IGUALMENTE, DE CUALQUIER INCUMPLIMIENTO POR PARTE DEL PARTICIPANTE DE LA NORMATIVA EXPRESA DE LOS PAISES.

RECOMENDAMOS LEER ATENTAMENTE ESTA FICHA TÉCNICA POR PARTE DE TODOS LOS PARTICIPANTES Y CONSULTARNOS CUALQUIER DUDA QUE TENGAIS.

=====



DOCUMENTACIÓN NECESARIA PARA FORMALIZAR LA INSCRIPCIÓN

PARA FORMALIZAR LA INSCRIPCIÓN, POR FAVOR, CUMPLIMENTAR LOS SIGUIENTES IMPRESOS ON-LINE, SIGUIENDO LAS INSTRUCCIONES:

PASO 1: Seleccionar con el ratón el enlace correspondiente, una vez seleccionado, **hacer "clic" encima del enlace** y se abrirá el formulario.

PASO 2: Cumplimentar todos los apartados de cada formulario.

- ✓ En el formulario "**Hoja de inscripción**", en el apartado correspondiente, subir una **copia en formato JPG del DNI o PASAPORTE** del participante, según se especifique en la documentación necesaria para el viaje.
- ✓ En el caso de que se haya realizado el pago por **transferencia bancaria**, subir el justificante de pago en el apartado indicado para ello en el formulario "**Hoja de inscripción**"

PASO 3: Darle al botón de **REGISTRAR INSCRIPCIÓN / ACEPTAR** (según el formulario), para enviarlo on-line.

➤ **FICHA DE INSCRIPCIÓN DEL PARTICIPANTE:**

<https://www.aragonaventura.es/hoja-inscripcion>

➤ **CONVENIO DE EXPEDICIONES/TREKKINGS:**

<https://www.aragonaventura.es/convenio-participante>

➤ **CONDICIONES DE CANCELACIÓN DEL VIAJE:**

<https://www.aragonaventura.es/condiciones-de-cancelacion>

