

Hoz Mala, Montoro de Mezquita por el Guadalope

Sendero señalizado

FECHA: 19 de Febrero de 2023

SALIDA: 07:30 h. Pº María Agustín 20 (Museo PABLO SERRANO)

PUNTO DE PARTIDA: A-2403

PUNTO DE RECOGIDA: Montoro de Mezquita

DIFICULTAD: Moderado

MATERIAL: Botas, Ropa de Invierno, Bastones, Comida, Agua, Protector solar.

Distancia= 9,50Km Desnivel + = 400 m. Desnivel - = 650 m. Tiempo Total = 5:00 h. aprox.

Manuel Calvo

Andrés Aznar



Sello de los caballeros Templarios

Los asentamientos de los templarios en la corona de Aragón durante Alfonso II, al igual que lo hiciera su antecesor Alfonso I, que insistió en formar una milicia netamente aragonesa cedió al Conde Rodrigo el Señorío de Alfambra; donde fundó en 1174 la Orden de Montegaudio. Esta nueva milicia, que contó pronto con bienes incluso en Palestina, recibió importantes donaciones por parte del monarca aragonés. En 1188 se unirá a la del Hospital del Santo Redentor, fundada en Teruel por Alfonso II, conociéndose como Orden del Santo Redentor de Alfambra. Incorporaron también a sus dominios Castellote y en 1194 el monarca les cedió el desierto de Villarluengo y zonas limítrofes

Vamos a seguir el cauce de un río importante en la zona, el Guadalope que desde las cuencas mineras se adentra, primero evitando grandes piedras por las hoces en las que discurre para unir por la diacasa tras cruzar la boca del infierno el

maestrazgo de los templarios hasta Castellote donde se arremansa.

El sendero, comenzamos en la Hoz Mala, pasos señalizados entre enormes piedras y cruces moldeados por las aguas del Guadalope, unidos en grato sonido y compañía nos vamos haciendo camino, su vegetación fuerte y arraigada, pasos preparados en lo más difícil vamos descendiendo y encontrado ya ruinas de fuertes construcciones que se resisten a desaparecer, molinos con instalaciones que persisten y hoy conviven con nuevas industrias, antiguos trabajos ya modernizados. Entramos en la boca del infierno y el sendero se suaviza, protegido por la sombra de los pinares que nos flanquean. Este llano se acaba para dar paso al sendero recientemente terminado que ofrece un paso seguro y da respiro para gozar de la vista de formaciones geológicas dominadas por la tecnología. Llegaremos a Montoro de Mezquita arrepintiéndonos de la vista que dejamos atrás, pero satisfechos de que ha merecido la pena.



Hoz Mala






La Masia del Estrecho Bajo

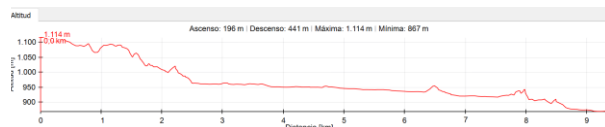


Rio Guadalope



Estrecho de Vallore

MIDE		Hoz Mala-Vallore-Montoro de Mezquita	
horario	4h 10'   2	severidad del medio natural	
desnivel de subida	399 m   2	orientacion en el itinerario	
desnivel de bajada	644 m   3	dificultad en el desplazamiento	
distancia horizontal	9,5 Km   3	cantidad de esfuerzo necesario	
tipo de recorrido	Travesía 		
Condiciones de tres estaciones, tiempos estimados según criterio MIDE, sin paradas.			
Calculado sobre datos de 2023.			



Hoz Mala-Vallore-Montoro de Mezquita

