

**ALTO TAJO : Puente del río Cabrillas en la CM-210 a Peñalén****FECHA:** 24 de OCTUBRE de 2021**SALIDA:** 07:00h. Pº María Agustín 33. (Frente al Museo Pablo Serrano)**PUNTO DE PARTIDA:** Puente del río Cabrillas en la CM-210 / Ventorro del Chato**PUNTO DE RECOGIDA:** Peñalén**DIFICULTAD:** Fácil**MATERIAL:** Botas, Ropa de Abrigo, Bastones, Comida, Agua.**Distancia=** 14,31 Km. **Desnivel Acumulado** =+578 m - 310 m.**Tiempo Total** = 5 h. aprox. **Nivel de esfuerzo:** medio-bajo

Nos desplazaremos hasta el Parque Natural del Alto Tajo en tierras del Señorío de Molina (Guadalajara) para realizar una de las rutas otoñales más bonitas del entorno, rodeados de vegetación de ribera con tilos centenarios, fresnos de montaña, avellanos y chopos que mezclaran el amarillo y ocre de sus hojas con el verde de densos pinares.

Iniciando nuestro recorrido en área recreativa Ventorro del Chato en el puente del del río Cabrillas en la CM-210 , acompañaremos a al curso de este afluente del Tajo durante sus últimos 9 km hasta alcanzar uno de los lugares más icónicos del Alto Tajo: El puente de Peñalén

Circularemos primero por la margen derecha del río por una pista, hasta cruzar un pequeño puente con una cadena donde un camino forestal, cerrado al tráfico rodado, se adentra en un denso bosque de ribera a lo largo de la margen izquierda del río, transcurriendo entre gargantas y abruptas masas rocosas.

Bajo sombra encontraremos la Fuente de La Reina y alcanzaremos una vista majestuosa de Las Vírgenes, imponentes rocas que adornan en altura el cañón del río, y desde el fondo del valle divisaremos los magníficos pinares que cubren los montes y grandes moles calcáreas.

Un camino cómodo que nos conducirá hasta una gran explanada, una gran pradera: Las Juntas, paraje donde el Cabrillas se nos oculta entre la maleza para fundirse con el Tajo.

En su tramo final el camino forestal se convierte en una senda excavada en roca, hasta alcanzar el Puente de Peñalén, puente de piedra que en otros tiempos fue paso importante entre las orillas del río Tajo.

Allí nos sorprenderá la vista del espectacular desfiladero donde se encuentra el puente, y el río Tajo con sus aguas turquesas.










El puente será un lugar para detenernos , disfrutar del Tajo y su privilegiado entorno. En la otra orilla nos esperaran las imponentes formaciones Las Agujas o Cuchillos.

A partir de ahí remontaremos el trazado del GR 113-Camino Natural del Tajo para encontrarnos con la Fuente del Vivero y el agua que sale por sus dos caños.

A menos de un km, una pista a la izquierda asciende 300 metros a lo largo de 4 Km hasta el pueblo de Peñalén punto final de nuestra ruta.

Peñalén a 1348 m de altura es un excelente mirador del Alto Tajo. Un privilegiado enclave rodeado de montañas, despeñaderos y bosques de pino y carrasca. Allí disfrutaremos de excelentes vistas y un merecido descanso antes de emprender nuestro retorno.



<b>MIDE</b>		Puente del río Cabrillas en la CM-210 a Peñalén	
horario	4h 35' 	 3	severidad del medio natural
desnivel de subida	578 m 	 2	orientacion en el itinerario
desnivel de bajada	310 m 	 1	dificultad en el desplazamiento
distancia horizontal	14,3 Km 	 3	cantidad de esfuerzo necesario
tipo de recorrido	Travesía 		

Condiciones de tres estaciones, tiempos estimados según criterio MIDE, sin paradas.  
Calculado sobre datos de 2021.



Cota Inferior 909 m. Cota superior 1.338 m

