



## MONTAÑEROS DE ARAGÓN

### ACTIVIDAD – Alta montaña: **ALGAS Y ARGUALAS**

**Fecha de la actividad:** 14 de Septiembre de 2019

**Hora y lugar de salida:** 6:30 horas, desde Paseo M<sup>a</sup> Agustín, 33, Zaragoza

**Dificultad:** alta por el desnivel acumulado y por tratarse de una actividad en terreno de alta montaña.

**Desnivel acumulado: de subida/bajada:** 1.460 metros. **Distancia total recorrida:** 11,5 Kms. **Tiempo total de actividad:** 8 horas

**Material:** casco, botas, bastones, gafas de sol, gorro, agua y comida. **Obligatorio estar federado en Montaña**

**Monitores:** Alfredo Barberán y Guillermo Arantegui

**Habrà reunión previa a la actividad el jueves día 12 de Septiembre a las 19:30 en el club.**

Salimos desde las proximidades del refugio de la Casa de Piedra (1.636 m) en el Balneario de Panticosa y nos dirigimos hacia la esquina del parking donde encontramos una senda que se dirige hacia la cascada de Argualas. Pasamos por la fuente de la Laguna y seguimos por la cómoda senda que haciendo lazadas por zona boscosa nos dirige hacia la zona de Mallata baja (1.860 m). Aquí acaba la vegetación y a partir de ahora sólo tendremos praderas y pedreras. Continuamos en fuerte subida hasta que llegamos a la Mallata alta (2.220 m). Desde allí podemos optar por continuar por dos rutas. Girar a la derecha de la senda (hacia el norte) y subir por allí por una canal que divisamos al frente en dirección al collado de Pondiellos, para luego girar a la izquierda (hacia el oeste) bordeando la base del Garmo Negro o seguir la dirección de la senda por la que vamos hacia el amplio valle que divisamos hacia el este (OJO: si se va en invierno con nieve, ésta última es la ruta recomendable).

En ambos casos las rutas confluyen después, para dirigirse hacia el collado de Argualas, hacia el que nos dirigimos por terreno de pedrera. Al llegar a este collado divisamos el circo que forman los picos Garmo Negro, Algas y Argualas. Desde el collado de Argualas nos dirigimos en dirección suroeste hacia la base del Argualas o Pico de la Bandera. Aquí recogemos los bastones y nos ponemos el casco, pues ya sólo nos quedan las trepadas finales al Argualas (3.046 m).










Después de hacer cima, nos dirigimos hacia el Algas, para hacer dos de sus cimas, el Algas Norte (3.032 m) y el Algas Sur (3.036 m). Desde la cima tenemos muy buenas vistas de los picos Garmo Negro, Infiernos, Tebarray, Balaitus, Midi d'oseau, Peña Telera, etc. La bajada la haremos básicamente por el mismo itinerario.

Vista del Garmo Negro e Infiernos desde el Algas Norte

Vistas





<b>MIDE</b>		<b>PICOS ALGAS Y ARGUALAS (14/09/2019)</b>	
horario	8h  	3	severidad del medio natural
desnivel de subida	1460 m  	3	orientacion en el itinerario
desnivel de bajada	1460 m  	3	dificultad en el desplazamiento
distancia horizontal	11,3 Km  	4	cantidad de esfuerzo necesario
tipo de recorrido	Circular 		

Condiciones de verano, tiempos estimados según criterio MIDE, sin paradas.  
Calculado sobre datos de 2019.

