



La Guarguera Guarguera-Alcanadre-Mallatas-Albella

Sendero sin señalar

FECHA: 25 de marzo de 2018

SALIDA: 07:00 horas, desde Paseo María Agustín, 33, Zaragoza.

PUNTO DE PARTIDA: Lacort

PUNTO DE RECOGIDA: Carretera A-1604 (Km. 32,50)

DIFICULTAD: Moderado

MATERIAL: Botas, ropa de abrigo, bastones, comida, agua.

Distancia= 15,00 Km. Desnivel + =934 m. Tiempo Total = 5 horas. aprox.











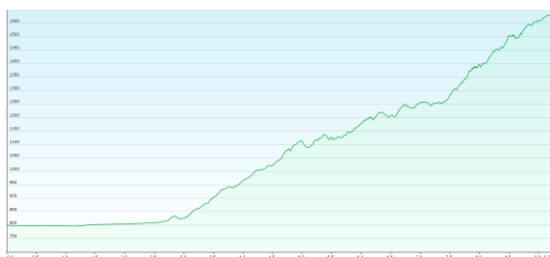
Ruta lineal, y sendero que unía las localidades de Albella y La Guarta, y cuyos principales protagonistas son el nacimiento del río Alcanadre y Las Mallatas de Albella (Casas y corrales de ganado). El recorrido parte del pueblo abandonado de Lacort, al pie de la carretera que une Fiscal y Boltaña cruzando la pasarela que salva el río Ara y que nos lleva al pueblo de Albella. Salimos del pueblo dejando la fuente a nuestra izquierda, la senda asciende, primero pasamos por un corral derruido (Santa Mari) y siguiendo el barranco de Arasa llegaremos al bosque de hayedos. Salvaremos unas pronunciadas zetas y llegaremos a las Mallatas de Albella y sus pastos verdes, hemos coronado la sierra de Gabardón. La Sierra de Gabardón es una sierra situada al este de la peña Canciás y que sirve de divisoria entre el valle del Ara a la altura de pueblos como Albella o Planillo y el valle de la Guarguera. En ella merece la pena destacar el nacimiento del río Alcanadre así como las vistas que se obtienen desde la cresta cimera. Desde aquí podemos subir al pico Gabardón, pero iremos buscando la corriente del río Alcanadre para llegar tranquilamente a la carretera A-1604 donde nos espera el autobús, en la bajada tendremos a nuestra vista la Sierra de Guara.



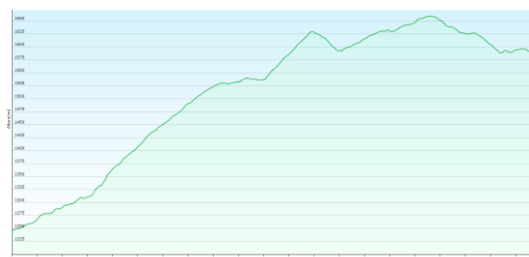


MONTAÑEROS DE ARAGÓN

MIDE		Las Mallatas de Albella. Nacimiento del Río Alcanadre	
horario	4h 40'	 	1 severidad del medio natural
desnivel de subida	940 m	 	2 orientacion en el itinerario
desnivel de bajada	475 m	 	2 dificultad en el desplazamiento
distancia horizontal	15,0 Km	 	3 cantidad de esfuerzo necesario
tipo de recorrido	Travesía		
Condiciones de Todo el año, tiempos estimados según criterio MIDE, sin paradas.			
Calculado sobre datos de 2016.			



Albella-Mallatas de Albella



Guarguera-Mallatas de Albella

